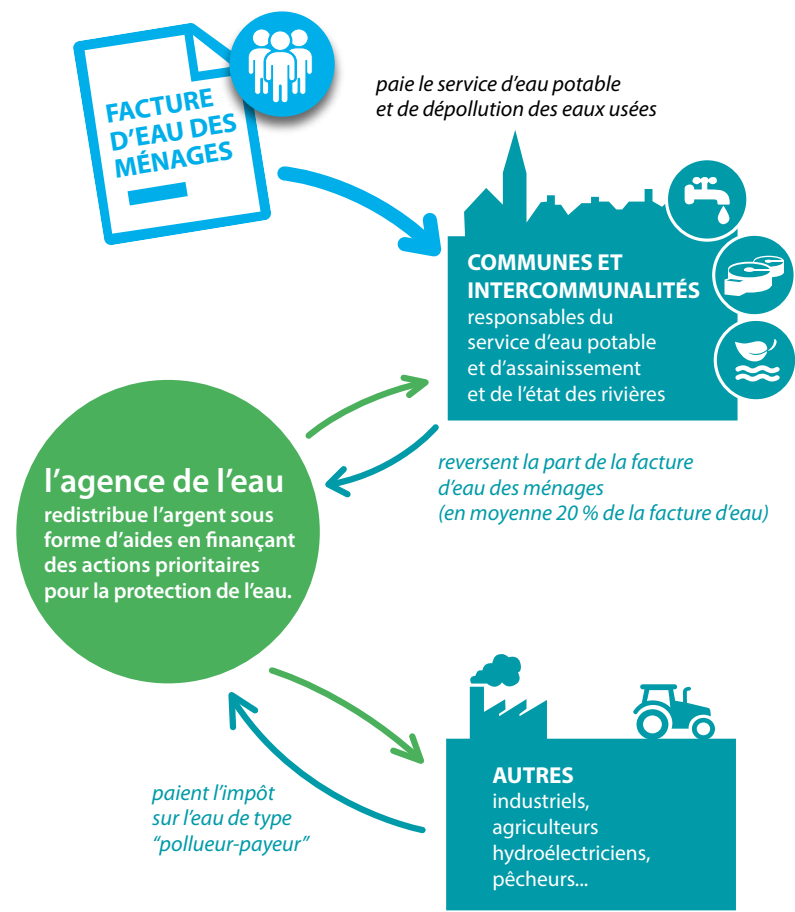


L'article 161 de la loi modifie l'article L.2224-5 du CGCT, lequel impose au maire de joindre à son rapport annuel sur le prix et la qualité du service public d'eau potable et d'assainissement la note établie chaque année par l'agence de l'eau ou l'office de l'eau sur les redevances figurant sur la facture d'eau des abonnés et sur la réalisation de son programme pluriannuel d'intervention.

Édition 2018
CHIFFRES 2017

L'agence de l'eau vous informe



LE SAVIEZ-VOUS ?

En 2015, le prix moyen de l'eau sur le bassin Adour-Garonne était de 3,96 €TTC/m3 (Source SISPEA).

La part des redevances perçues par l'agence de l'eau représente en moyenne 20% du montant de la facture d'eau.

Les autres composantes de la facture d'eau sont :

- la facturation du service de distribution de l'eau potable (abonnement, consommation)
- la facturation du service de collecte et de traitement des eaux usées
- la contribution aux autres organismes publics (VNF)
- la TVA

POURQUOI DES REDEVANCES ?

Les redevances des agences de l'eau sont des recettes fiscales environnementales perçues auprès des usagers (consommateurs, activités économiques) en application des principes de prévention et de réparation des dommages à l'environnement (loi sur l'eau et les milieux aquatiques du 30 décembre 2006).

La majeure partie des redevances est perçue via la facture d'eau payée par les abonnés domestiques aux services des eaux (mairies ou syndicats d'eau ou leurs délégataires). Chaque habitant contribue ainsi individuellement à cette action au service de l'intérêt commun et de l'environnement, au travers du prix de l'eau.

QUI PAIE QUOI À L'AGENCE DE L'EAU ADOUR-GARONNE ?

Envoyé en préfecture le 24/10/2018

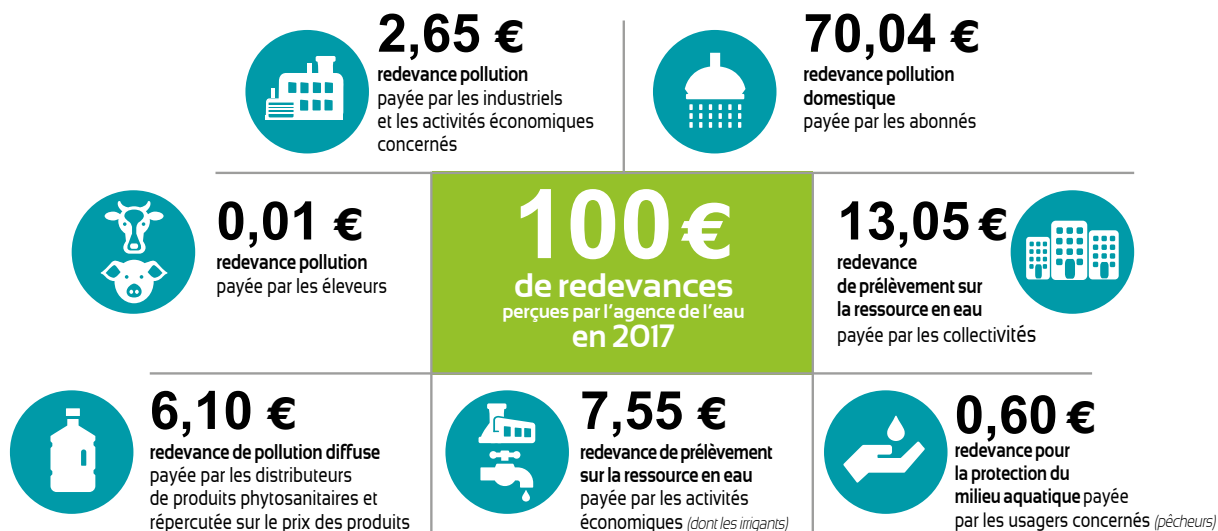
Reçu en préfecture le 24/10/2018

Affiché le

Berser
Levraut

ID : 016-200065910-20181011-2018_005_001-DE

En 2017, le montant global des redevances perçues par l'agence de l'eau s'est élevé à environ 290 M€ dont 240 M€ en provenance de la facture d'eau payée par les ménages et les industriels dont les activités de production sont assimilées domestiques.

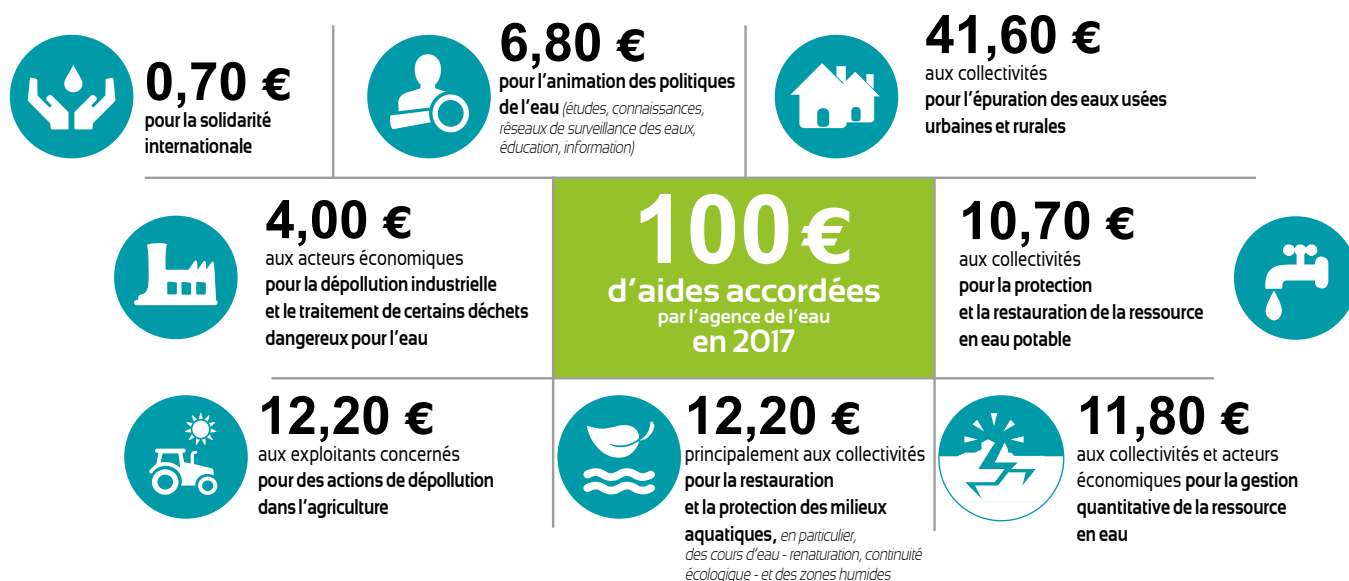


Redevances

Qui paie quoi à l'agence de l'eau en 2017 ?

UNE REDISTRIBUTION SOUS FORME D'AIDES

Grâce à ces redevances, les agences de l'eau apportent, dans le cadre de leurs programmes d'intervention, des concours financiers (subventions, prêts) aux personnes publiques (collectivités territoriales...) ou privées (acteurs industriels, agricoles, associatifs...) qui réalisent des actions ou projets d'intérêt commun au bassin ayant pour finalité la gestion équilibrée des ressources en eau. Ces aides réduisent d'autant l'impact des investissements des collectivités, en particulier, sur le prix de l'eau. En 2017 elles ont représenté 370 M€ environ.



Aides

Comment se répartissent les aides pour la protection des ressources en eau en 2017 ?

EXEMPLES D' ACTIONS AIDÉES EN 2017 PAR L'AGENCE DE L'EAU ADOUR-GARONNE

Envoyé en préfecture le 24/10/2018

Reçu en préfecture le 24/10/2018

Affiché le



ID : 016-200065910-20181011-2018_005_001-DE

En 2017, l'agence de l'eau Adour-Garonne a accompagné 8 725 projets.

POUR DÉPOLLUER LES EAUX

En 2017, environ 150 M€ d'aides ont été consacrés à la résorption des pollutions domestiques, ainsi :

- 56 nouvelles stations d'épuration ont été mises en fonctionnement. Elles permettent de traiter les rejets de 97 000 Équivalent Habitants.
- Plus de 3 000 installations d'assainissement non collectif ont été réhabilitées avec l'aide de l'Agence, ce qui confirme la forte dynamique impulsée par l'Agence et relayée par les collectivités.

POUR PRÉSERVER LES RESSOURCES EN EAU POTABLE

En 2017, 40 M€ d'aides ont été consacrés à l'eau potable (hors appel à projets « fuite dans les réseaux »), ainsi :

- 151 procédures de mise en place de périmètres de protection de captage d'eau potable ont été lancées
- des travaux ont été engagés sur 267 captages d'eau potable,
- 192 unités de distribution non conformes ont été supprimées.
- sur les 81 captages prioritaires identifiés sur le bassin, une démarche de reconquête de la qualité de l'eau brute est engagée sur 54 d'entre eux. Les autres captages ont fait l'objet en 2017 d'une étude de délimitation de leur aire d'alimentation, portée par l'Agence.

POUR RESTAURER ET PROTÉGER LES MILIEUX AQUATIQUES ET HUMIDES, LA BIODIVERSITÉ, LA QUALITÉ DE L'EAU ET LA GESTION DES EFFETS CLIMATIQUES

En 2017, environ 50 M€ d'aides ont été consacrés à la protection des milieux aquatiques, ainsi :

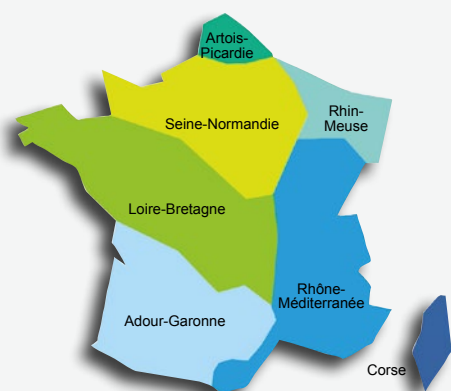
- 1 750 km de cours d'eau ont pu être restaurés,
- 132 ouvrages ont été équipés sur les cours d'eau en vue d'assurer la continuité écologique (possibilité de circulation des espèces animales et du transport des sédiments).

POUR LUTTER CONTRE LES POLLUTIONS INDUSTRIELLES ET TOXIQUES

- Les aides accordées par l'Agence en 2017 permettront la réduction de pollutions de plus de 250 tonnes annuelles de DCO (demande chimique en oxygène).
- En 2017, quasiment tous les investissements (ou études) financés par l'agence de l'eau ont porté sur des masses d'eau en état dégradé.

POUR LA GESTION SOLIDAIRE DES EAUX

- Sur le bassin, plus de 110 M€ d'aides ont été attribués en faveur des collectivités rurales dans le cadre de la solidarité entre territoires urbains et ruraux.
- À l'international, environ 50 projets ont été soutenus dans plus de 20 pays différents.



Les 7 bassins hydrographiques métropolitains

Pour reconquérir le bon état des eaux demandé par le Schéma Directeur d'Aménagement et de Gestion des Eaux — SDAGE — en application de la DCE — Directive Cadre sur l'Eau — , les agences de l'eau recherchent la meilleure efficacité environnementale :

- en privilégiant l'action préventive,
- en aidant les projets les plus efficaces pour les milieux aquatiques,
- en mobilisant les acteurs et en facilitant la cohérence des actions sur les territoires de l'eau,
- en travaillant en complémentarité avec l'action réglementaire et la police de l'eau, en particulier dans la mise en œuvre des objectifs des SDAGE.

Les six agences de l'eau françaises sont des établissements publics du ministère chargé de l'environnement. Elles regroupent 1700 collaborateurs et ont pour mission de contribuer à réduire les pollutions de toutes origines et à protéger les ressources en eau et les milieux aquatiques.



L'agence de l'eau Adour-Garonne

La carte d'identité du bassin Adour-Garonne

Le bassin Adour-Garonne couvre les bassins versants des cours d'eau qui, depuis les Charentes, le Massif Central et les Pyrénées, s'écoulent vers l'Atlantique (115 000 km², soit 1/5e du territoire national).

Il compte 120 000 km de cours d'eau, d'importantes ressources souterraines et un littoral d'environ 630 km.

Sur ses 6 800 000 habitants, 30 % vivent en habitat éparés.

C'est un bassin essentiellement rural : sur les quelque 7 000 communes, 35 comptent plus de 20 000 habitants, ces dernières rassemblant 28 % de la population.

Agence de l'eau Adour-Garonne
90 rue du Férétra
CS 87801
31078 Toulouse cedex 4

Tél. 0561 363738
Fax 0561 363728

Suivez l'actualité de l'agence de l'eau Adour-Garonne :
www.eau-adour-garonne.fr



@Adour_Garonne



La qualité des rivières sur smartphone et tablette

Toutes les données sur la qualité des eaux des rivières, et les poissons qui les peuplent, peuvent être consultées depuis un smartphone et une tablette sur le terrain.



Téléchargez l'application gratuitement
Flashez directement le QRCode
L'application "Qualité des rivières" est disponible gratuitement sur iPhone, iPad et sur les terminaux sous système d'exploitation Android.

